

CARTA DE RADIONAVEGACION CTA BARRANQUILLA SECTOR NORTE

CLASIFICACION DEL ESPACIO AEREO Y LIMITES		
NOMBRE	CLASE	LIMITE
CTA BAQ SECTOR NORTE	A	<u>FL -245</u> <u>17500</u>
CTA BAQ SECTOR SUR	A	<u>FL -245</u> <u>17500</u>

PARA INFORMACION DETALLADA
DEL AREA TERMINAL VER
CARTA CORRESPONDIENTE

LAS AERONAVES ENTRANDO A LA
CTA BARRANQUILLA SECTOR NORTE
DEBERAN CONTACTAR A BARRANQUILLA
CONTROL EN LA FRECUENCIA 128.4 MHZ.
PARA AUTORIZACION POR LO MENOS
5 (CINCO) MINUTOS ANTES DE
INGRESAR AL FIR / UTA BARRANQUILLA

PUNTOS DE NOTIFICACION ATS / MET OBLIGATORIOS



VOR - DME
BARRANQUILLA

NIVEL DE TRANSICION

UNL
FL 190 (QNE)

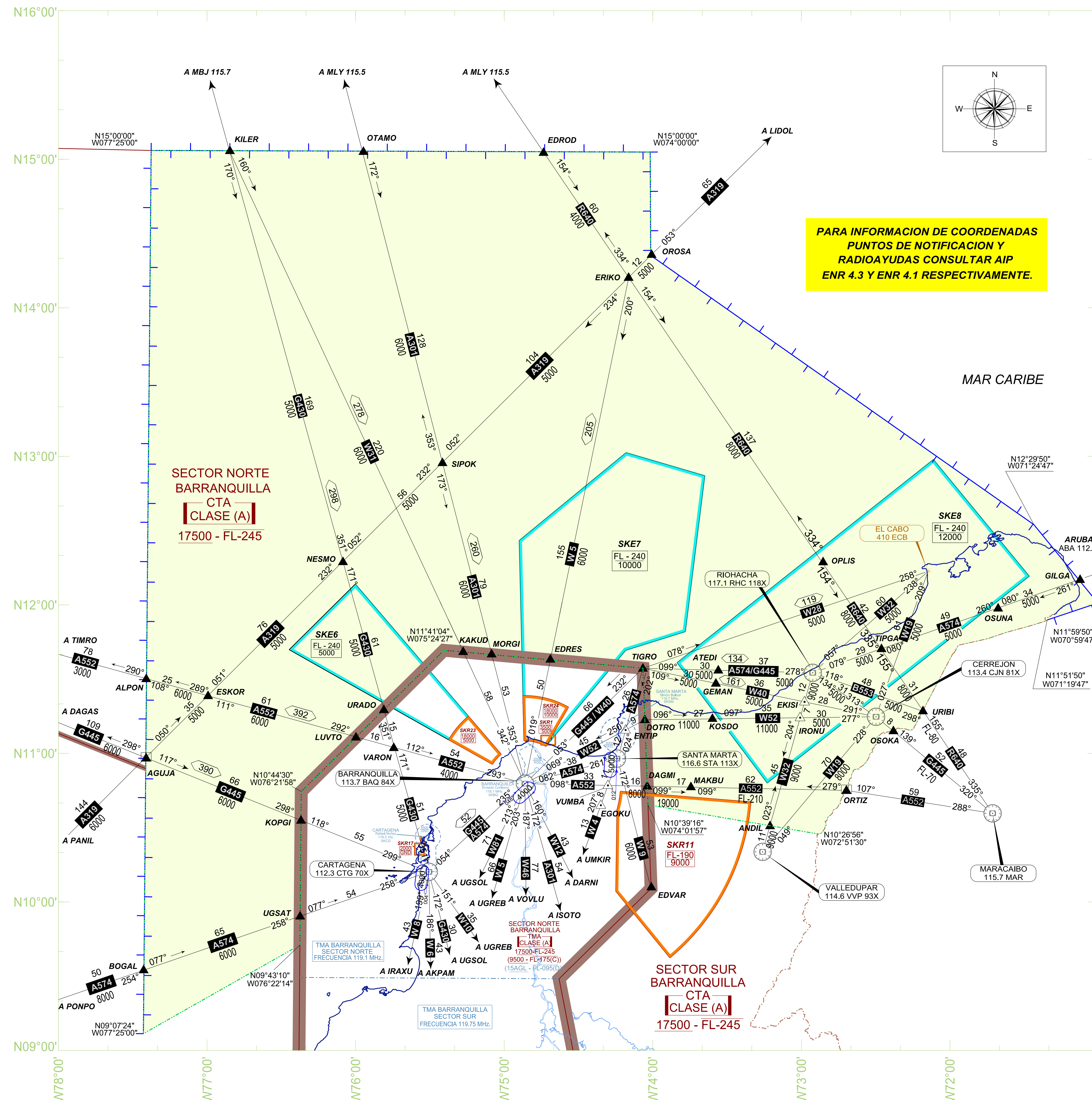
ALTITUD DE TRANSICION











18.000'
GND (QNH)

ALFABETO MORSE

A	G	M	S	Y	5
B	H	N	T	Z	6
C	I	O	U	1	7
D	J	P	V	2	8
E	K	Q	W	3	9
F	L	R	X	4	0

ESCALA
1' = 10 NM



CLAVE	
REGION DE INFORMACION DE VUELO	
LIMITE DE AREA DE CONTROL	
AREA DE DESARROLLO TERMINAL (TMA)	
ZONA DE CONTROL	
PTO NOTIFICACION OBLIGATORIO	
PTO NOTIFICACION A SOLICITUD	
RUTA DE LLEGADA Y SALIDA	
DISTANCIA PARCIAL EN MILLAS NAUTICAS	55
DISTANCIA TOTAL DE RUTA EN MILLAS NAUTICAS	155
DESIGNADOR DE RUTA	A 301
SENTIDO PREFERENCIAL DESIGNADOR DE RUTA	W 23
ALTITUD MINIMA EN RUTA	6000
MARCAACION MAGNETICA EN GRADOS	063°
LIMITE DE SECTORES TMA BARRANQUILLA	
AREA RESTRINGIDA	
LIMITE TERRITORIAL	

INSTALACION DE COMUNICACIONES

APP BARRANQUILLA NORTE	119.1 MHz
APP BARRANQUILLA SUR	119.75 MHz
TWR ERNESTO CORTISSOZ	118.1 MHz
EMERGENCIA	121.5 MHz
BAQ INFORMACION	127.5 MHz
ACC BAQ SECTOR NORTE	128.4 MHz
ACC BAQ SECTOR SUR	124.2 MHz
ACC BAQ SECTOR SUR ALTERNA	124.85 MHz
TWR RAFAEL NUÑEZ	118.3 MHz
TWR SIMON BOLIVAR	118.7 MHz
TWR LOS GARZOINES	118.1 MHz
TWR LAS BRUJAS	118.4 MHz
TWR GOLFO DE MORROSQUILLO	118.5 MHz
TWR ALMIRANTE PADILLA	118.4 MHz
BASE NAVAL COVENAS	126.2 MHz
CERREJON	AWOS3
	ORF
	132.6 MHz
	131.9 MHz

AREAS RESTRINGIDAS Y ENTRENAMIENTO

NUMERO	ALTITUD EFFECTIVA	HORARIO OPERACION	DEPENDENCIA RESPONSABLE
SKR1	3500 5000	H24:00	BARRANQUILLA ERNESTO CORTISOZZO TORRE 118.1 Mhz.
SKR11	FL 190 9000	H24:00	APP BARRANQUILLA 119.1 Mhz. INFORMACION BAO 124.7 Mhz.
SKR17	2000 GND	H24:00	TIERRA BOMBA APP BARRANQUILLA 119.1 Mhz.
SKR23	18000 5000	H24:00	DRACO 126.7 Mhz. Escucha Permanente APP BAO 119.1 Mhz.
SKR24	18000 10000	H24:00	DRACO 126.7 Mhz. Escucha Permanente APP BAO 119.1 Mhz.
SK6E	FL - 240 5000	H24:00	BARRANQUILLA CACOM 3 TORRE 126.2 Mhz.
SK7E	FL - 240 10000	H24:00	BARRANQUILLA CACOM 3 TORRE 126.2 Mhz.
SK8E	FL - 240 12000	H24:00	BARRANQUILLA CACOM 3 TORRE 126.2 Mhz.

